




Formation dispensée par Marie-Hélène Courtade, le 18 janvier 2020 au Collège April-Fortier à Montréal.

Pour compléter la formation dispensée le **18 janvier 2020 à Montréal** sur l'utilisation du cellulaire comme outil de travail, voici un résumé des principales applications présentées.




À moins d'avis contraire toutes les applications sont disponibles sur **App Store** (iOS – Apple) et **Play Store** (Android).


Cartographie :

APPLICATIONS	DESCRIPTION
	<p>iExit permet de voir les sorties à venir quand vous êtes sur une autoroute des États-Unis. L'application utilise l'emplacement de votre appareil pour déterminer où vous êtes sur la route, puis affiche les prochaines sorties en temps réel.</p> <p>iExit est une application efficace et simple d'utilisation. Rechercher les 100 prochaines sorties pour les entreprises (comme Starbucks, Cracker Barrel, ou KOA campings), des équipements (comme le WiFi, aire de jeux, ou de stationnement pour camions), aires de repos, offres d'hôtel, et beaucoup, beaucoup plus.</p> <p>Vos GPS vous dire comment y arriver. iExit vous dira où vous arrêter le long du chemin.</p>
	<p>Applications de GPS, cartes, trafic et navigation en temps réel</p> <p>Google Maps : La plus connue avec plus d'un milliard d'utilisateurs dans le monde. Explorer l'application pour :</p> <ul style="list-style-type: none"> • Partage de position • Itinéraire avec transport en commun • Itinéraire avec une autre heure de la journée ou une autre journée • Marquer et retrouver sa place de stationnement • Rechercher des stationnements publics à proximité • Voyager dans le temps (avec les images en mode « street view ») • Télécharger votre carte pour une consultation hors ligne <p>Waze : Appartient depuis 2013 à Google. Interface conviviale et facile à utiliser.</p> <p>HERE We Go : application plus récente, très conviviale également mais données moins à jour que les 2 autres.</p>
	<p>Maps.me</p> <p>Cartes hors ligne gratuites, d'accès rapide et gratuit avec navigation virage par virage — utilisées en toute confiance par plus de 100 millions de voyageurs dans le monde entier.</p> <p>Permet de personnaliser des cartes en indiquant des lieux à visiter, des hôtels, restaurants, etc. Les signets peuvent être conservés en lien avec des informations wikipedia pour consultation hors ligne (sans connexion internet).</p>

	<p>Transit</p> <p>En un clin d'oeil, Transit vous affiche toutes les options de transport disponibles autour de vous ainsi que les prochains horaires de départ – accès instantané à l'information dont vous avez le plus besoin. Le bus a encore du retard? Planifiez rapidement un nouveau trajet, commandez un Uber, ou prenez le vélo en libre-service le plus proche! Disponible dans 175 villes et ça n'est qu'un début, Transit est là pour te simplifier la vie.</p> <p>Élue application officielle par "Toronto Transit Commission"</p> <p>Récompensée par un prix de NYC MTA App Quest</p> <p>Transit est disponible dans la plupart des villes d'Amérique du Nord et certaines villes européennes.</p>
<p>Google My Maps</p> 	<p>Google Mes Cartes / Google My Maps</p> <p>Cette application est différente de googlemaps. Gratuite et accessible via les plateformes Android et iOS, elle permet de créer et modifier des cartes personnalisées. Grâce à Google Mes cartes, vous pouvez :</p> <ul style="list-style-type: none">• Créer de nouvelles cartes ou modifier les cartes créées sur le Web ou sur un autre appareil ;• Chercher des adresses et les enregistrer sur votre carte ;• Ajouter un point pour marquer le lieu où vous vous trouvez ou n'importe où dans le monde ;• Obtenir des itinéraires menant vers n'importe quelle adresse enregistrée sur votre carte <p>Cadeau : Une carte de New York personnalisée que vous pouvez utiliser ou copier pour la modifier et la personnaliser à votre tour. Cliquer sur le lien : Carte personnalisée de NYC – Marie-Hélène Courtade</p>

Applications pour les photos

APPLICATIONS	DESCRIPTION
<p>Android</p>  <p>iOS</p>	<p>Photo Lab : Améliorez vos photos avec plus de 800 beaux encadrements, des effets, des filtres ou des montages ! Photo Lab est un logiciel de retouche photo pratique, rapide et amusant. Vous n'avez pas besoin d'être un ninja de retouche photo pour rendre une photo drôle et un portrait beau. Il suffit de choisir un filtre, un cadre ou un montage à utiliser, puis choisir une image à modifier, et c'est tout !</p>
<p>Google lentilles</p>  <p>PlantSnap</p> 	<p>Google lentilles / Google lens Lentille Google vous permet de rechercher des renseignements sur ce que vous voyez, d'accélérer les choses et de comprendre le monde qui vous entoure, en utilisant uniquement votre appareil photo ou une photo. L'application permet entre autres de numériser et traduire du texte, identifier des plantes et des animaux, trouvez des vêtements, des meubles et des décorations similaires à ceux que vous aimez et même consultez les plats populaires du menu d'un restaurant en fonction des avis provenant de google maps.</p> <p>PlantSnap – l'identification des plantes Cette application mobile est conçue pour vous aider à identifier les fleurs, les plantes succulentes et les arbres en un clin d'œil, vous pouvez rapidement reconnaître les fleurs, les arbres, les plantes succulentes, les champignons et bien plus encore. L'énorme base de données de PlantSnap couvre la terre entière afin que vous puissiez identifier les plantes instantanément, où que vous soyez!</p>
<p>Reverse</p> 	<p>Reverse Cette application vous permet d'utiliser le moteur de recherche inversée en cherchant à partir d'une image au lieu de mots clés. La recherche d'images inversées est utile pour :</p> <ul style="list-style-type: none"> • Vérifier la source des photos, des captures d'écran • Trouver l'emplacement de la photo lors d'un voyage • Recherchez un produit similaire
<p>Snapseed - Android</p>  <p>TouchRetouch – iOS et Android</p> 	<p>Retouches photos Plusieurs applications permettent de retoucher vos photos par exemples pour enlever un élément indésirable sur une photo.</p> <p>Snapseed pour Android est un outil professionnel développé par Google. Il offre 29 outils et filtres, notamment : Correcteur, Pinceau, Structure, HDR, Perspective.</p> <p>TouchRetouch est offert pour Android et iOS et constitue également un outil facile d'utilisation qui vous permet de mettre en évidence un objet dans une photo puis de l'effacer ou de le cloner en quelques étapes simples.</p>

	<p>Fizzer – cartes postales avec photos personnalisées</p> <p>Application qui permet de créer et personnaliser ses cartes postales et de les envoyer réellement. Vos cartes sont imprimées en couleur, sur un papier de qualité et envoyées dans une jolie enveloppe pour plus de confidentialité. Des frais s’appliquent mais ça vaut la peine pour revenir à cette tradition de l’envoi de cartes postales.</p>
---	--

Musique :







APPLICATIONS	DESCRIPTION
	<p>Deezer, Spotify et Stingray Musique sont des applications de musique en continu avec des listes de lecture, recommandations et découvertes musicales.</p> <p>Les deux proposent un essai gratuit d’un abonnement à une version premium. Par la suite l’abonnement est au coût de 9,99 \$ par mois et permet d’écouter la musique sans publicité, d’écouter n’importe quelle chanson, de télécharger les musiques que l’on veut ainsi qu’une écoute hors ligne.</p> <p>Bien que Spotify soit plus connu, il donne accès à une banque de 30 millions de titres musicaux alors que Deezer en promet 53 millions. De plus, Deezer donne accès aux paroles des chansons.</p> <p>Stingray Musique vous offre tous les styles musicaux à portée de la main. Un excellent choix de musique sélectionnée par des experts du monde entier.</p> <p>L’intérêt de Stingray est qu’elle est la chaîne officielle de la Route des vacances QuébecOriginal qui propose des contenus 100% québécois selon différents thèmes.</p> <p>La version Premium est offerte à 3,99 \$ par mois et permet l’écoute de musique sans aucune publicité et avec qualité audio supérieure.</p>
	<p>Shazam</p> <p>Shazam est une des applications les plus populaires au monde, utilisée par plus de 100 millions de personnes chaque mois pour identifier des musiques, obtenir des paroles de chansons et, maintenant, pour découvrir la musique que les artistes découvrent eux-mêmes.</p>







Applications pour voyageurs

APPLICATIONS	DESCRIPTION
	<p>Compagnies aériennes : Air Canada, Air Transat, Westjet.</p> <p>Les applications des compagnies aériennes permettent de suivre l'état des vols et rester au fait des dernières nouvelles grâce à des avis de changement de vol et de porte, d'annulation et de modification de réservation.</p> <p>Permet d'avoir accès à votre carte d'embarquement ainsi que dans certains cas, les divertissements à bord (Air Canada Rouge, Westjet).</p> <p>Indispensables pour vos déplacements mais également pour suivre les vols de nos clients (arrivées et / ou départs).</p>
	<p>Applications de partage de véhicules qui offrent une alternative fiable à tous vos trajets. Voiture, vélo électrique ou trottinette partagée, votre transport sans stress est disponible en quelques minutes à peine.</p> <p>Uber est offert dans plus de 500 villes dans le monde.</p> <p>Ces applications permettent de suivre l'arrivée de votre chauffeur et de payer sans utiliser d'argent comptant.</p>
	<p>Applications pour l'utilisation de trottinettes et / ou vélos électriques</p> <p>Depuis quelques années, les trottinettes électriques font leur apparition partout à travers le monde. Plusieurs dizaines d'applications ont vu le jour pour permettre leur utilisation selon les lieux visités.</p> <p>Dans tous les cas, le principe est simple : on télécharge l'application, on entre nos informations (incluant la carte de crédit pour le paiement) et on débarre la trottinette en lisant un code QR.</p> <p>Lime : probablement le service le plus répandu (plus de 50 villes) mais peut-être aussi le plus cher ;</p> <p>Bird : Offert dans 28 villes dont Paris, Miami, Washington, D.C., San Diego....</p> <p>Circ : Dans 11 pays. Trottinettes confortables à manipuler avec des grosses roues évitant les vibrations trop violentes.</p> <p>Plusieurs autres services peuvent être proposés selon l'endroit où vous vous trouvez : Hive, Tier, Doit, Jump, Voi, Wind, etc. et certains vous proposent des essais gratuits pendant une courte période.</p>
	<p>Bon voyage Canada. L'application du gouvernement canadien est une excellente source d'information à consulter avant votre voyage. Mise à jour fréquemment, elle regroupe une foule de données utiles à connaître, comme l'obligation ou non d'obtenir un visa, les vaccins requis, les conditions climatiques, les régions à éviter et même quelques différences culturelles importantes à connaître. Il s'agit d'un bon point de départ si vous hésitez entre quelques destinations. L'application contient également les adresses des consulats canadiens en cas de pépin et vous envoie des notifications si d'importants changements surviennent là où vous prévoyez aller (catastrophe naturelle, conflits locaux et internationaux, etc.).</p>

	<p>Déclaration électronique. L'application a été conçue pour gagner du temps à l'arrivée au Canada. L'utilisation de la Déclaration électronique se veut rapide, simple et sécuritaire et permet de compléter sa déclaration en ligne puis de scanner le code QR obtenu aux bornes d'inspection primaire disponibles dans les aéroports canadiens majeurs : Montréal, Toronto, Vancouver, Calgary, Halifax, etc. À ce jour pas très efficace ! Il faudra surveiller les mises à jour !</p>
	<p>Temps d'attente aux postes frontaliers canadiens et américains Avec les temps d'attente à la frontière terrestre à portée de la main, vous pouvez décider de façon éclairée où et quand passer la frontière. L'application Frontièrecan vous offre les temps d'attente prévus aux principaux points d'entrée au Canada et aux États-Unis. Le temps presse? Utilisez le planificateur de voyage pour obtenir une estimation de l'itinéraire idéal, y compris la date, l'heure et le point d'entrée où passer la frontière, ainsi que des directives détaillées pour vous y rendre.</p>
	<p>TripAdvisor Outil de planification de voyage. Trouvez et réservez des activités à ne pas manquer; réservez des tables dans de bons restaurants et utilisez des cartes pour trouver les lieux populaires auprès des voyageurs et des habitants. Donne accès à des millions de commentaires, de photos, d'articles, de vidéos et d'idées qui figurent sur des cartes et proviennent de voyageurs et d'experts locaux.</p>
	<p>Booking.com À la base, une application pour trouver un hôtel à bon prix dans un endroit donné. Permet aussi d'avoir une description, des infos complémentaires ainsi que des avis de consommateurs, permettant de se préparer lors d'un séjour avec un groupe.</p>
	<p>Applications pour trouver du WiFi gratuit Ces applications vous donnent plus d'options sur comment trouver des réseaux Wifi, dont ceux qui ont été cachés et elles peuvent vous diriger vers des réseaux Wifi qui ne sont pas dans votre voisinage. Les mieux cotées sont : NetSpot : la plus populaire pour Mac, Windows et Android. Wiffinity : fournit une connectivité Wifi gratuite dans toutes les villes du monde. WeFi : connecte automatiquement votre dispositif au meilleur réseau. Sur Android.</p>
	<p>Radio-Canada OHdio Découvrez les meilleurs balados et écoutez les émissions d'ICI PREMIÈRE et d'ICI MUSIQUE, en direct ou en rattrapage. Vous aurez aussi accès à la chaîne numérique ICI MUSIQUE Classique ainsi qu'à l'ensemble des livres audio et des listes d'écoute musicales de Radio-Canada. L'application Radio-Canada OHdio, c'est LA nouvelle application gratuite à télécharger dès maintenant pour tout écouter, en tout temps, où que vous soyez. Elle fournit également une excellente source de renseignements pour se documenter sur des sujets divers. Exemples</p> <ul style="list-style-type: none"> • Balado Washington d'ici (capsules sur la présidence de Donald Trump) • Balado François Bellefeuille : 3,7 planètes • Balado Louis-José Houde : Les heures verticales





	<p>La Presse + L'application d'information francophone conçue spécifiquement pour les tablettes numériques. La Presse+ est l'application de référence pour les dernières actualités politiques, internationales, sportives, technologiques et culturelles. La plus grande salle de rédaction du Québec vous offre une couverture riche et diversifiée de l'actualité à toute heure de la journée. Pour rester à l'affût des nouvelles d'ici et d'ailleurs lorsque nous sommes en déplacement.</p>
	<p>Duolingo Parmi les meilleurs outils gratuits pour apprendre une nouvelle langue. Simple, interactive et amusante, l'application se base sur une méthode d'apprentissage intuitive et ludique. Les courtes activités thématiques vous permettent de maîtriser différents sujets, parfaire votre vocabulaire, votre grammaire, votre lecture, votre prononciation et votre compréhension. Si vous connaissez déjà un peu la langue, vous pouvez passer directement à un niveau avancé. Duolingo constitue un excellent moyen de vous initier à une langue avant votre départ, à condition d'être assidu. Un seul défaut : pour les francophones, l'apprentissage est limité à l'allemand, l'anglais, l'espagnol, l'italien et le portugais... c'est déjà un bon début !</p>
	<p>Yelp Cette application est conçue pour favoriser la découverte de musées, d'expositions, de festivals, etc., ainsi que de restos et de services locaux. Elle utilise la géolocalisation pour suggérer des lieux appréciés qui se trouvent à proximité de vous. La force principale de Yelp est son vaste bassin d'utilisateurs locaux, qui partagent leurs recommandations, ce qui est particulièrement utile si vous souhaitez découvrir les saveurs locales et les attrait régionaux à prix raisonnable. Une fonction pratique : il est possible d'effectuer des réservations à même l'application. L'outil ne concerne toutefois qu'une vingtaine de pays et ne répertorie que les destinations touristiques majeures.</p>
	<p>Tricount Les voyages entre amis sont sans nul doute excitants, mais séparer les factures peut devenir un exercice fastidieux. Comme les bons comptes font les bons amis, que diriez-vous d'une plateforme où chaque participant inscrit ses dépenses ? C'est ce que propose Tricount. L'application fait ensuite le bilan pour déterminer qui doit combien à qui. L'outil, qui fonctionne hors ligne, est utile notamment pour départager les frais quand on vous remet une seule facture au resto.</p>
	<p>XE.com Application des plus utiles pour obtenir facilement les équivalences monétaires entre différentes monnaies. Les taux changes donnés sont une moyenne entre le taux à la vente et à l'achat. Il y a donc une petite variation du taux réel mais très utile pour calculer rapidement l'équivalence entre deux monnaies.</p>







 <p>Packpoint</p>	<p>Packpoint</p> <p>Vous avez peur d’oublier quelque chose avant de partir ? Tel un pense-bête, PackPoint permet de créer des listes pour différents types de voyage (voyages d’affaires ou de divertissement). Vous entrez la date de départ, l’endroit et la durée de votre séjour, et l’application générera une liste d’effets à inclure dans vos bagages en tenant compte de la température moyenne qu’il fera à destination et des activités que vous pratiquerez (camping, baignade, randonnée, sorties chics). Vous pouvez aussi personnaliser les listes en y ajoutant ou en y retranchant des articles. Version de base gratuite.</p>
	<p>Guides by Lonely Planet</p> <p>Connu principalement pour ses livres de voyage, l’application Guides est un condensé d’informations pratiques concernant plusieurs destinations populaires dans le monde. Une carte interactive permet de repérer facilement les lieux d’intérêt, les restos, les hôtels et les secteurs touristiques de la ville que vous avez choisie. La section « Need to Know » rassemble des informations pertinentes sur la culture et les coutumes, les dépenses courantes (comme le prix d’un repas ou celui d’une passe quotidienne de transport), ainsi que quelques phrases pratiques pour vous dépanner. Guides est une bonne application pour vous aider à choisir une destination ou pour accéder rapidement aux informations utiles à propos d’une ville en particulier. En anglais seulement.</p>
 <p>Get Your Guide</p>	<p>Get Your Guide</p> <p>Téléchargez l’application de voyage idéale lors d’un séjour et découvrez les visites et billets les plus populaires aux quatre coins de la planète. Découvrez les meilleures visites guidées, les billets coupe-file et les attractions phares que vous réserve votre destination.</p> <p>Rejoignez des millions d’utilisateurs et choisissez parmi des milliers d’activités inoubliables telles des visites d’attractions emblématiques, des excursions idéales pour toute la famille et des aventures hors du commun.</p>
 <p>Around Me</p>	<p>Around Me</p> <p>À partir de votre localisation, l’application présente les banques, bars, stations-services, hôpitaux, hôtels, cinémas, restaurants, supermarchés, théâtre et stations de taxi les plus proches. Pratique si vous voulez voir un film, cruciale si vous tombez malade à l’étranger.</p>
 <p>Flight Aware</p>	<p>Flight Aware</p> <p>Plus la peine de télécharger les applications de chaque aéroport ou de chaque compagnie, FlightAware vous permet de suivre n’importe quel vol en temps réel, de recevoir des alertes et de suivre l’état du trafic à l’aéroport.</p>
 <p>Flush</p>	<p>Flush</p> <p>Quand faut y aller... faut y aller ! Installez Flush, activez votre GPS et trouvez rapidement les toilettes les plus proches de vous, parmi les 190 000 que référence l’application. Plutôt pratique en Inde par exemple... Flush est un trouveur de toilettes simple et rapide. La base de données regroupant des centaines de milliers de toilettes publiques est stockée sur le téléphone pour un accès rapide et hors ligne ! La base de données est en constante expansion et indiquent si les toilettes sont payantes, si vous avez besoin d’une clé et si elles sont accessibles aux personnes handicapées.</p>

 <p>Clothing Sizes Conversion - Android</p>  <p>Clothing Sizes - iOS</p>	<p>Clothing Sizes Conversion – Android ou Clothing Sizes – iOS (0,99 \$) Applications utiles pour convertir différentes tailles (souliers, taille, chapeaux, bagues) selon les pays.</p>
 <p>Samsung Health</p>  <p>iPhone Health</p>	<p>Applications santé Applications aux utilités multiples : calculer la distance courue ou marchée, sa fréquence cardiaque, son activité physique, etc.</p>
 <p>Nombre aléatoire</p>  <p>Générateur aléatoire</p>	<p>Tirage aléatoire Il existe plusieurs applications qui permettent de générer des numéros de façon aléatoire. Très pratique si on veut faire un tirage parmi nos voyageurs ou dans l'autobus. Nombre aléatoire est très convivial et facile d'utilisation. Il vous aide à obtenir le nombre aléatoire (entier, les décimales et les valeurs négatives en charge), jeter les dés (quantité de dés différents pris en charge), tirer au sort avec vos amis, choisir un nom ou une autre valeur aléatoire de votre liste (utile, par exemple, de choisir un nom gagnant aléatoire). Générateur aléatoire est également une application simple et facile d'utilisation pour générer des nombres, Roulette, mots de passe et créer des équipes de façon aléatoire.</p>

Applications par destination

Le but ici est de présenter différents thèmes sur lesquels vous pouvez chercher des applications selon votre destination. Quelques applications sont présentées à titre d'exemples.

APPLICATIONS	DESCRIPTION
	<p>Transports en commun</p> <p>Tous les services de transport en commun des grandes villes ont des applications sur lesquelles il est possible de valider le meilleur itinéraire entre deux points. On y retrouve également des cartes du réseau pour une consultation rapide.</p> <p>Exemples :</p> <ul style="list-style-type: none"> • New York Subway – Official MTA of NYC • RATP Paris • Montreal Subway Map
	<p>Attrait</p> <p>Les attrait les plus importants d'une région ont très certainement développé une application qui vous permet d'en apprendre davantage ou d'améliorer votre visite.</p> <p>Exemples :</p> <ul style="list-style-type: none"> • 9 / 11 Memorial Museum – en Français • ViewFinder CN Tower • Château de Versailles – Audio guide des Grands Appartements
	<p>Musées</p> <p>Les applications des grands musées permettent de s'orienter facilement, de découvrir les expositions en cours en plus des infos techniques utiles (heures d'ouverture, coût, etc.)</p> <p>Exemples :</p> <ul style="list-style-type: none"> • Smithsonian Mobile • Explorer – American Museum of National History NYC • MNAz – Musée des Azulejos à Lisbonne
	<p>Événements</p> <p>Les applications de grands événements d'une ville ou d'une région pourront vous aider à planifier votre visite, voire le programme détaillé, etc.</p> <p>Exemple :</p> <ul style="list-style-type: none"> • Festival d'été de Québec
	<p>Restaurants / magasins</p> <p>Des applications pour vous aider lors de vos achats où pour trouver un restaurant en particulier.</p> <p>Exemples :</p> <ul style="list-style-type: none"> • Happy Cow – Pour trouver des restaurants végétariens ou vegan • Simon – Pour mieux se retrouver dans les « outlets » • Galeries Lafayette

 	<p>Parcs Canada Une application nationale pour des infos générales et des applications pour plusieurs parcs qui permettent d’approfondir la visite. Exemples :</p> <ul style="list-style-type: none"> • Parcs Canada • Parc national de Gros Morne, Terre-Neuve et Labrador – avec une visite guidée (audio et écrite) du sentier des Tablelands.
 <p>Les bons plans de Barcelone</p>    <p>WE NYC</p>	<p>Tours de ville Plusieurs applications sont proposées pour des tours de ville ou visites de sites spécifiques. Certaines peuvent être payantes mais constituent d’excellentes sources d’informations pour un guide. Exemples :</p> <ul style="list-style-type: none"> • Tourblink • Les bons plans de Barcelone : Élu meilleur blog à Barcelone, l’application mobile vous propose astuces, adresses inédites, infos pratiques et une foule de bons plans sans cesse actualisés pour faire découvrir le meilleur de la ville aux voyageurs et aux résidents francophones de Barcelone. • Atlantis Audio Tours : Plusieurs audio tours gratuits ou à faible coût notamment pour New York, Washington, DC, Boston, New Orleans, Philadelphia, Charleston, Chicago, San Francisco, Miami, London, Berlin et Paris. En anglais. • Walk and explore NYC : Nommée meilleure application de l’année en 2017. Véritable mine d’information gratuite et sans publicité. Des histoires, quiz, lieux de tournages des films, etc.

N’hésitez pas à me partager vos propres découvertes d’applications que vous utilisez régulièrement dans le cadre de votre travail.

Pour plus d’infos, questions ou commentaires, vous pouvez me contacter au :

Marie-Hélène Courtade

mhcourtade@hotmail.com

<https://www.facebook.com/MHCvoyage/>